GPS.AT
SOFTWARE-MANAGEMENT GmbH

GEPRÜFTE QUALITÄT
TOPLIST DER TELEMATIK
2022
POWERED BY TELEMATIK-MARKT.DE

GPS Fahrzeug-Ortung

Bessere Kontrolle des Fuhrparks spart täglich Zeit und viel Geld

- Elektronisches Fahrtenbuch statt mühsamer Zettelwirtschaft
- Schneller Überblick im Tagesgeschäft
- Alarmierung bei Diebstahl per SMS oder Anruf
- Arbeitszeiten, Einsatzzeiten und Besuchszeiten bei Kunden oder auf der Baustelle kontrollieren
- Spritverbrauch und unnötige Kilometer drastisch reduzieren

... und wir zeigen Ihnen wie!

GPS.AT
SOFTWARE-MANAGEMENT GmbH

www.gps.at info@gps.at

GPS.AT: der beste Partner für Ihr Unternehmen

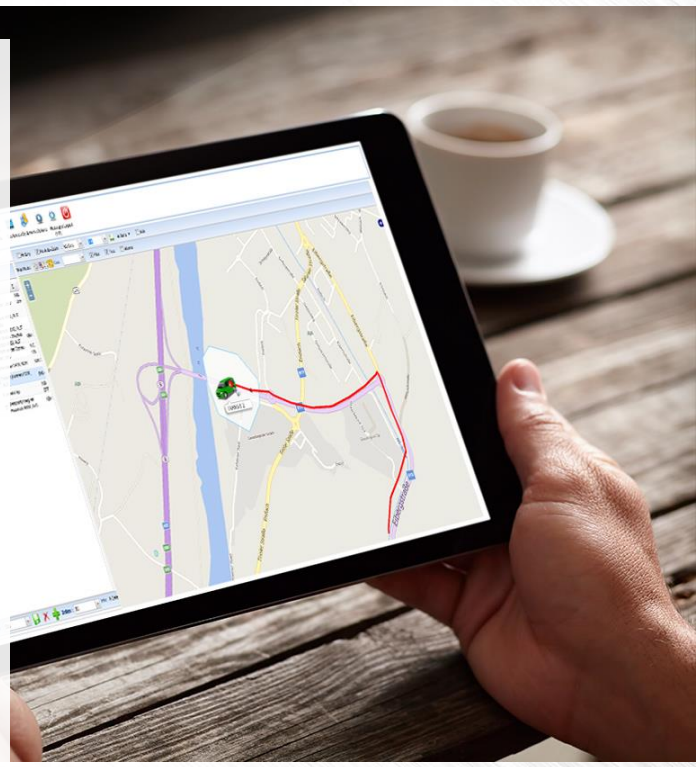

Klare Produkt-Nutzen-Strategie

- Innovative GPS Fleet Software
- Seit 2007 permanente eigene Weiterentwicklung
- Jährlich zw. 4 bis 6 Software-Updates mit neuen Funktionen
- Einsetzbar für Firmen aller Größen
- Branchen-Schwerpunkte für Winterdienst, Kommunalfahrzeuge, Bauwirtschaft, ...
- Kompetente Betreuung unserer Kunden
- Internationale Export-Projekte in den arabischen Golfstaaten

Profitieren Sie beim Marktführer

- Allein über 500 aktive Unternehmenskunden allein in Österreich
- Über 10.000 verkaufte Ortungsgeräte
- Bundesweit bekannte Firmen als Referenz
- GPS.AT ist bei Google die Nummer 1 Business-Webseite für GPS Lösungen in Österreich
- Sehr gutes Preis-Leistungsverhältnis für unsere Kunden durch sehr hohe Absatzzahlen

Finanzielle Stabilität auch in Zukunft

- Seit 2004 GmbH mit solidem Wachstum
- Umsatz zuletzt über 2,5 Millionen Euro
- 15 Mitarbeiter
- Wachstum aus dem eigenen Umsatz
- Sehr starkes KSV-Rating, sehr gute Bonität

Solide Unternehmensführung

- Stabilität eines Familienunternehmens
- Seit über 15 Jahren führen 2 Brüder die Geschäftsführung als eine Doppelspitze
- Kein Konzern, sondern wir treffen die Entscheidungen
- Übernahme mehrerer kleiner Anbieter (t-matix, carpanion)

„Alle sind gleich?...“

Nein – denn die Auswahl des passenden Anbieters ist wichtig für Sie. Immerhin suchen Sie einen langfristigen Partner und die Lösung soll Ihr Unternehmen verändern.
Bei dieser Entscheidung spielen viele Faktoren eine Rolle: Zu große internationale Konzerne gehen nicht auf Ihre Anforderungen ein. Zu kleine Anbieter haben keine Mengenvorteile und verschwinden nach 2-3 Jahren wieder vom Markt.
Wir sind der **beste Partner für Sie.**

GPS.AT
SOFTWARE-MANAGEMENT GmbH

www.gps.at info@gps.at

Software-Funktionen und Vorteile

Aktuelle GPS Fahrzeugposition

- Landkarten-Übersicht mit Fahrzeugsymbolen und Farbstatus
- Verschiedene Landkarten einblendbar
- Anzeige von Geofence-Bereichen (Kunden, Baustelle, Firmen)
- Fahrzeuglisten mit Farbstatus und Zusatzinformationen
- Organisation der Fahrzeuge in Gruppen

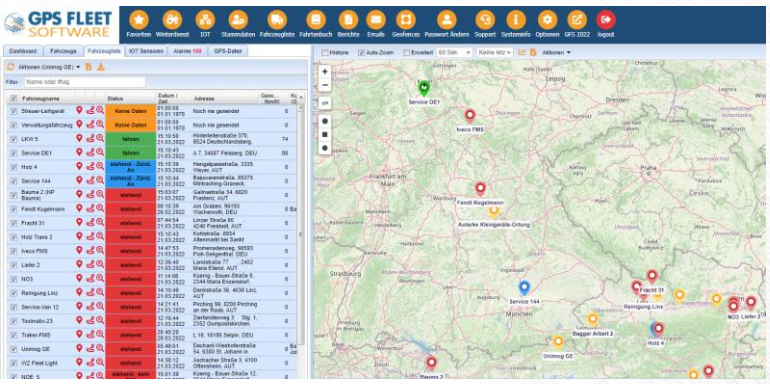

Anzeige von Fahrspuren

- Fahrtstrecken und Stopps für ein/mehrere Tage auf der Landkarte anzeigen
- Geschwindigkeiten und Zusatzdaten in Diagrammen analysieren
- Spezielle Archivierung für den Winterdienst

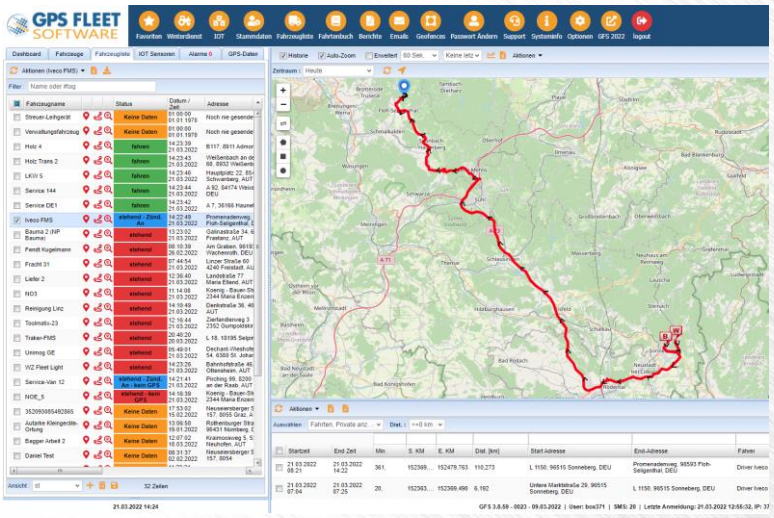

Arbeit mit Geofence-Bereichen

- Geofence-Bereiche in der Karte einzeichnen und anzeigen
- Anzeige von verschiedenen Symbolen
- Import und Export von wichtigen Adressen
- Flexible Alarmierung bei Betreten/Verlassen

Alarmierung und Benachrichtigungen

- Viele Alarm-Auslöser am Fahrzeug oder am Geofence-Bereich konfigurierbar
- Alarm-Empfänger pro Fahrzeug oder global konfigurierbar
- Art der Alarmierung per E-Mail, SMS oder automatischem Sprachanruf
- Alarme auf konfigurierbare Zeitfenster einschränkbar

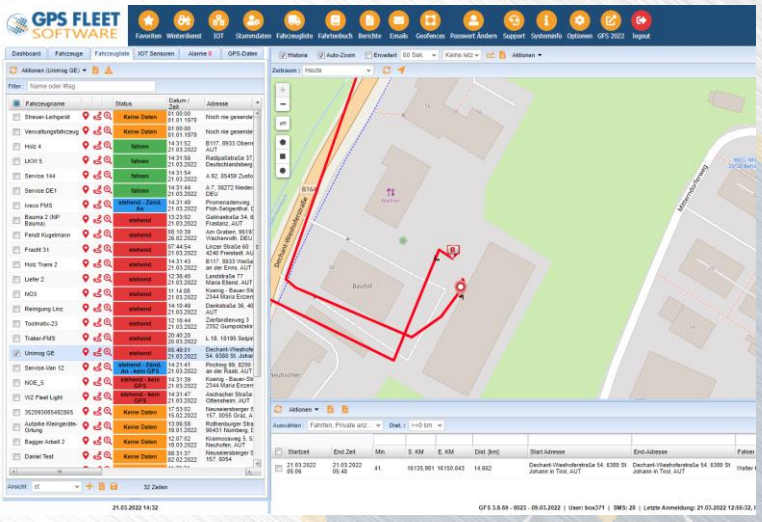

GPS.AT SOFTWARE-MANAGEMENT GmbH

www.gps.at info@gps.at

Software-Funktionen und Vorteile

Fahrtenbuch-Funktionen

- Fahrtenbuch-Bericht und Monatsüberblick
- Privatschalter für Umschalten zwischen **Privat- und Firmenfahrten**
- Privatfahrten werden ausgeblendet
- Fahrtenbuch-Modul für nachträgliche Änderungen (mit Änderungshistorie)
- Fahrer können die eigenen Fahrten einsehen/bearbeiten
- Kombinierbar mit Fahrererkennung
- Fahrtenbuch-APP für Smartphones

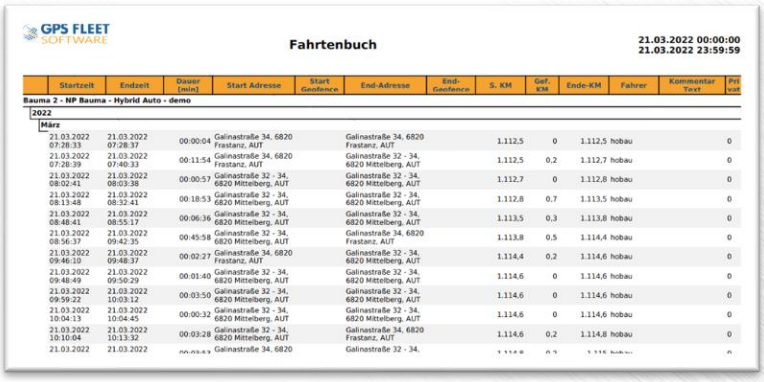

Aussagekräftige Berichte

- Große Auswahl an Standard-Berichten wie Monatsüberblick, Steh-/Wartezeiten, Kunden-Besuche,
- Kunden-Logo und Fußzeile integrierbar
- Graphische Berichte für schnellen Überblick
- Spezielle Berichtsfilter für Fahrzeuggruppen und Zeitfenster
- Download der Berichte per PDF oder Excel
- Automatische Berichte per Email konfigurieren (mehrere Empfänger,...)

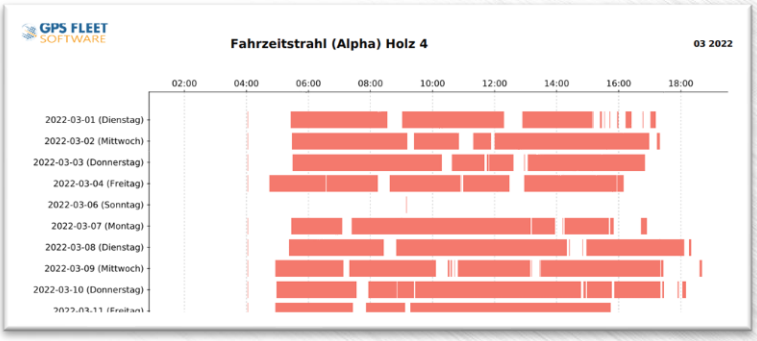

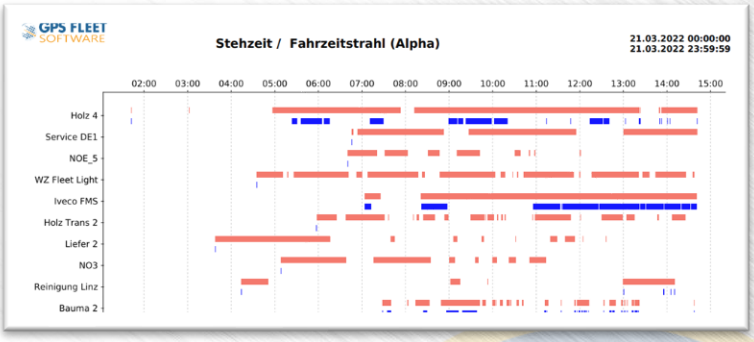

Optionale Zusatzmodule

- Winterdienst-Modul: Streumengen auswerten
- JSON API Schnittstelle für Software-Integration
- CANBUS Motordaten (Verbrauch, Füllstand, Drehzahlen, etc.) auswerten
- Fahrstil-Analyse: Unfalldaten und Bremsmanöver
- Versand von Aufträgen und Touren
- Import von Tankkarten (BP, Routex, UTA, Shell...)
- Remote Tacho Download für Tachodaten

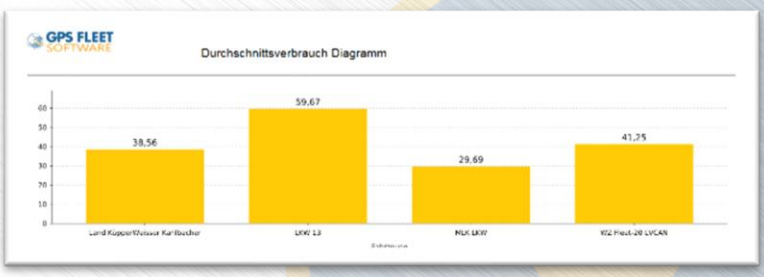

GPS.AT SOFTWARE-MANAGEMENT GmbH
www.gps.at
info@gps.at

Erstklassige GPS Ortungsgeräte

Heavy-15 - robustes Baumaschinen Ortungsgerät

- Ideal zur Überwachung von Baumaschinen, Traktoren, Alarmierung bei Diebstahl
- Robustes, wasserdichtes Gehäuse
- Interne Antenne für einfache Montage
- Zündungsanschluss und Nebenantrieb für Zusatzsignale
- Interner Akku für Alarm bei Spannungsverlust und Aufzeichnung bei unterbrochener Stromversorgung

Heavy-15 für harte Einsatzbedingungen, Baumaschinen, Anhänger

Fleet-30 - GPS Gerät für höchste Genauigkeit

- Interne GPS Antenne für sehr guten GPS Fix, gleichzeitiges GPS- und Glonass-Signal (Genauigkeit < 3 Meter)
- Interne GSM-Antenne für 2G-GPRS-Netz
- Zündung plus 2 digitale Eingänge (z.B. für Privatschalter, Arbeitssignale)
- CANBUS-Modul für tatsächlichen Kilometerstand und Tankfüllstand

Fleet-15 für alle Fälle oder Fleet-30 für hohe Ansprüche

Fleet-15 - Telematikgerät Allrounder für alle Fälle (LKW, PKW, Pritschenwagen, Busse...)

- Vielseitiges GPS Fahrzeug-Ortungsgerät
- GPS/Galileo/Glonass Antenne für optimales Signal
- Anschluss von bis zu 3 Zusatzeingängen
- CANBUS FMS Flottenmanagement-Schnittstellen
- **Fahrererkennung** mit iButton oder RFID Lesegeräten
- Optional:
  - K-Line Modul für Remote Tacho Download
  - Streumengen-Erfassung und Winterdienst-Sensorik
  - CANBUS-Box für über 400 Fahrzeugmodelle
  - Connector-Box für Zubehör-Anschluss
  - Sekündlicher Unfalldatenschreiber (Micro SD Karte)

Logbook-15 mit Smartphone-Zugriff

Logbook-15 GPS Gerät für OBD2 Diagnosestecker

- Einfache Montage bei allen PKW mit OBD2 Diagnosesteckern
- Optimal für Leasingfahrzeuge oder wenn kein Einbau möglich ist
- Fahrererkennung und Privatmodus über Smartphone-App

GPS.AT SOFTWARE-MANAGEMENT GmbH

www.gps.at info@gps.at

Autarke GPS Ortungsgeräte

BatteryTracker-10/20 mit 10/20 Ah

- Ideal zur Ortung ohne permanente Stromversorgung
- Hochsensibler GPS Chip
- Montage mittels integriertem Magnet
- 10 Ah reichen für 2 Wochen bis 90 Tage, 20 Ah reichen für bis zu 200 Tage

ToolMatix-23 Tracker

- Extrem robustes Design (IP67, ...)
- Hochsensibler GPS Chip
- Ortung über 2-4 Jahre (1 tägliche Meldung) dank ultraniedrigem Stromverbrauch mit 3 Stück AA Lithium Batterien
- Größe ca. 10 x 6,5 x 2 cm, Gewicht 250 gr

Wichtige Erweiterungen

Smartphone-Zugriff auf GPS Fleet Software

- Zugriff für Android und iPhone
- Fahrtenbuch-App für Fahrer
- Kommentar, Kostenstellen-Funktion
- Privatfunktion und Fahrzeug-Auswahl
- Fahrzeugliste für Fuhrpark-Überblick

Fahrererkennung für Poolfahrzeuge

- Fahrererkennung über iButton Chips oder diverse RFID Karten (auf Anfrage)
- Buzzer-Alarm im Fahrzeug konfigurierbar pro Fahrt oder täglich
- Alarm bei Fahrt ohne Fahrererkennung

GPS.AT SOFTWARE-MANAGEMENT GmbH

www.gps.at info@gps.at

So funktioniert die GPS Ortung

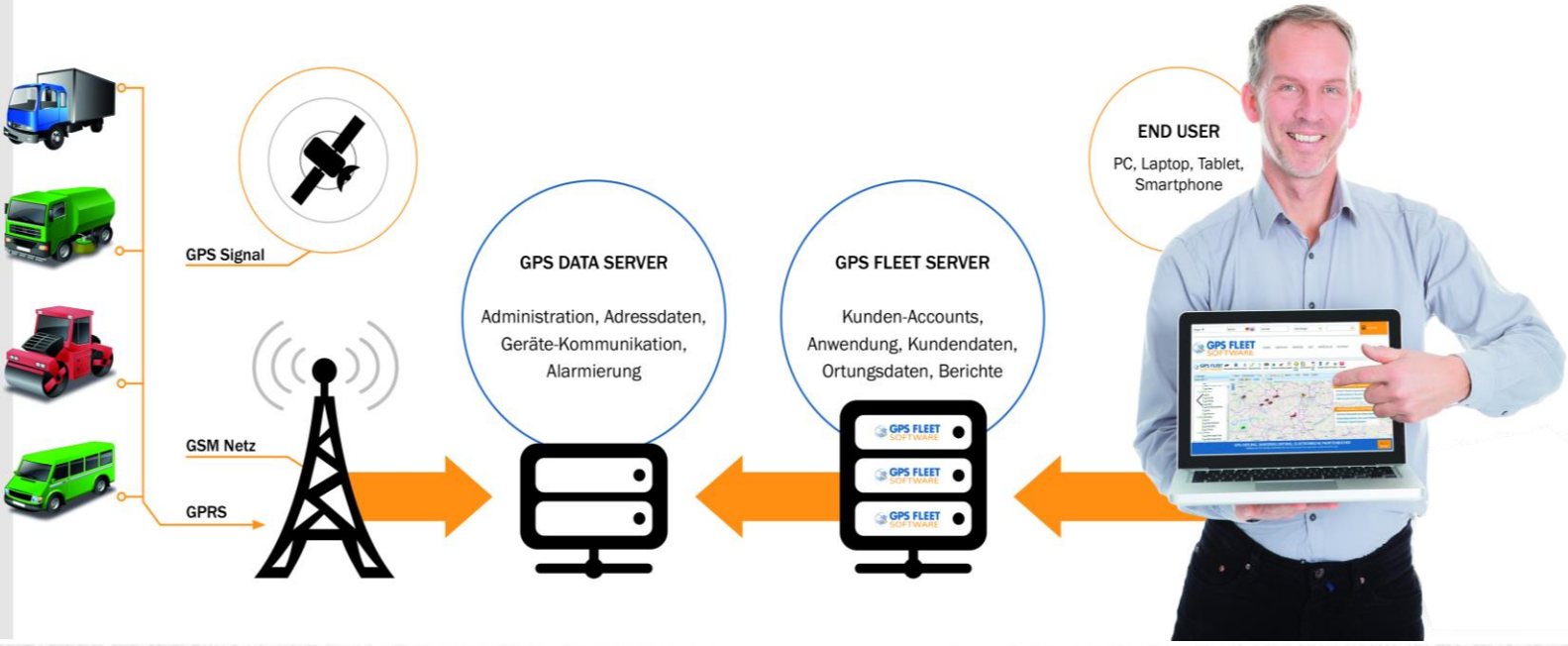

Wichtige Fragen & Antworten

Benötigen Sie SIM-Karten?

- SIMs werden von uns im Gerät mitgeliefert
- Europaweites Roaming kostengünstig möglich

Wie kompliziert ist der Einbau?

- Richtwert ca. 60 Minuten pro Gerät, je nach Zubehör oder Einbausituation länger
- Einbau in eigener Werkstatt möglich
- Werkstätten erhalten von uns technischen Support und Einbau-Anleitungen
- Auf Wunsch Vermittlung von Einbau-Partnern in Ihrer Nähe oder Montage vor Ort

Schritte in der Einführung?

- Betriebsinterne Information
- Koordination des Fahrzeug-Einbaus
- Software-Schulung (online oder vor Ort)

Und rechtlich?

- Fragen Sie Ihren Rechtsberater
- Elektronische Fahrtenbücher von der Finanz anerkennbar (Details auf Anfrage)
- Zustimmung der Mitarbeiter ist zumeist erforderlich
- Privatfahrten werden ausgeblendet
- Datenschutz bleibt gewahrt

Sie möchten mit Nutzern sprechen?

- Referenzlisten auf Anfrage
- Auf Anfrage stellen wir den direkten Kontakt zu ausgewählten Kunden her

Sie möchten testen?

- Software-Demonstrationen möglich
- Geräte-Tests auf Anfrage

GPS.AT
SOFTWARE-MANAGEMENT GmbH

www.gps.at info@gps.at

GPS.AT
SOFTWARE-MANAGEMENT GmbH

Zahlreiche Top-Kunden!

Software-Management GmbH
Linzer Straße 61/5
4840 Vöcklabruck

Tel: +43 7672 31788
Fax: +43 7672 31788-30
info@gps.at - www.gps.at